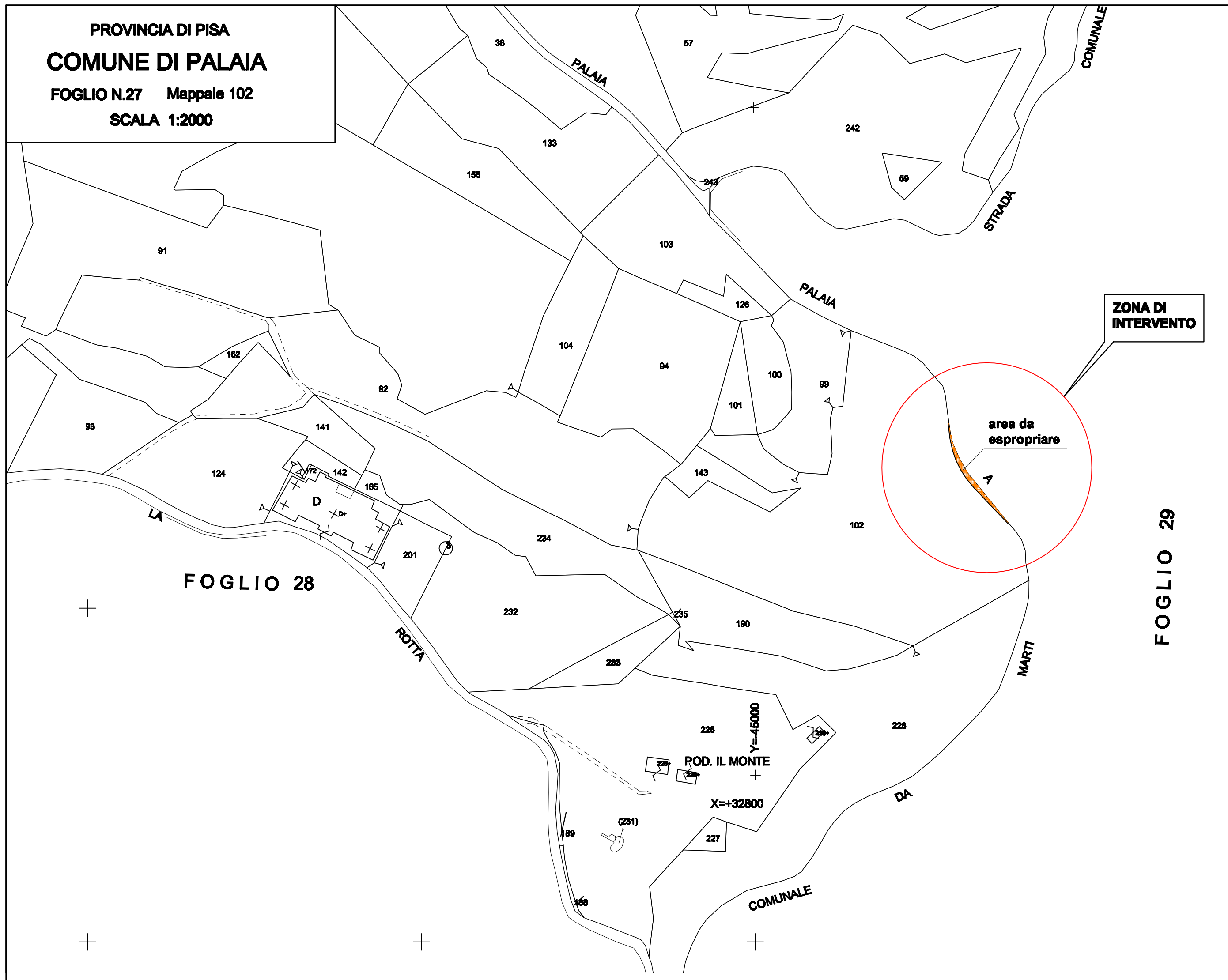
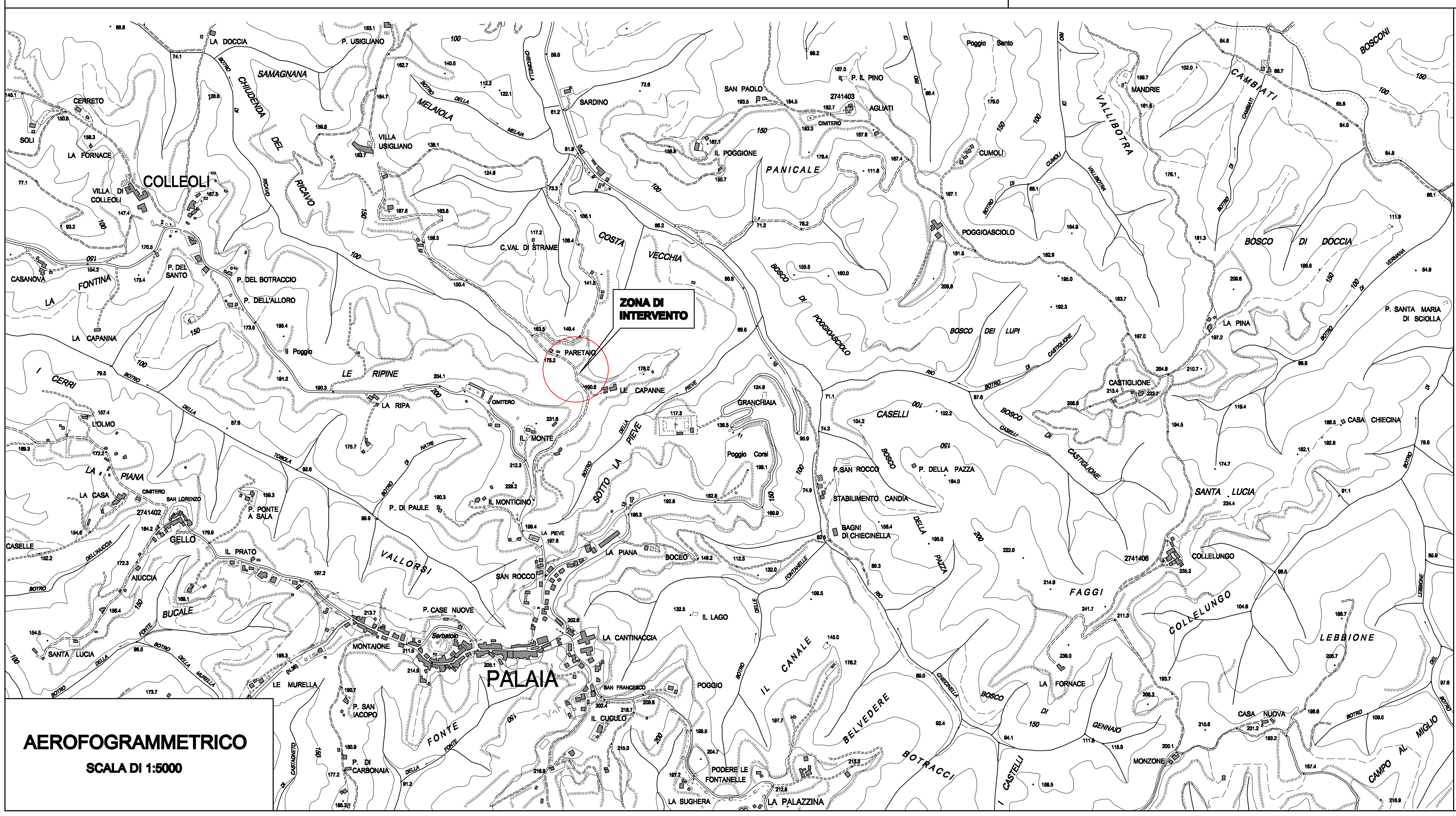
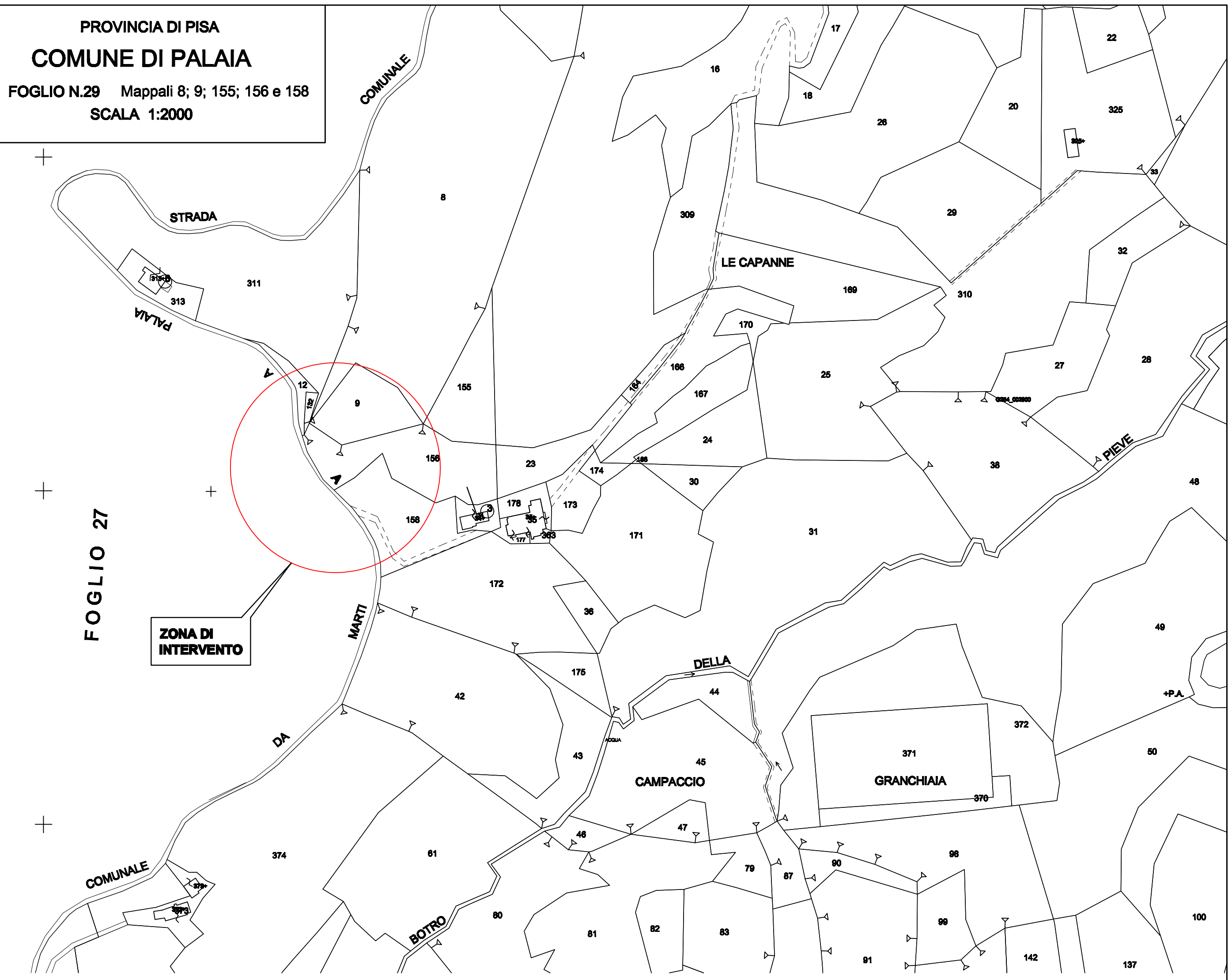



PROVINCIA DI PISA  
**COMUNE DI PALAIA**  
 FOGLIO N.27 Mappale 102  
 SCALA 1:2000



PROVINCIA DI PISA  
**COMUNE DI PALAIA**  
 FOGLIO N.29 Mappali 8; 9; 155; 156 e 158  
 SCALA 1:2000



**AEROFOGRAMMETRICO**  
 SCALA DI 1:5000



**COMUNE DI PALAIA**  
 (Provincia di Pisa)



**LAVORI DI SISTEMAZIONE E STABILIZZAZIONE PER LA  
 MESSA IN SICUREZZA DI VERSANTE FRANOSO CON  
 OPERE DI INGEGNERIA NATURALISTICA IN LOCALITA'  
 LA CAPANNACCIA STRADA COMUNALE PALAIA - MARTI**

CUP: C31H13001270002  
 Progetto definitivo - esecutivo

**PROGETTAZIONE ARCHITETTONICA e CSE:**  
 Geom. Franco Doveri  
 Ufficio Tecnico Comunale  
 Piazza della Repubblica, 56  
 56036 Palaia  
 Tel. 0587 621424 - fax 0587 622539

**INDAGINI E RELAZIONE GEOLOGICA:**  
 Dott. Geol. Emilio Pistilli  
 GEOPROGETTI Studio Associato  
 Viale Europa 25/a  
 56025 Pontedera  
 Tel/fax 0587 54001

**RESPONSABILE DEL PROCEDIMENTO:**  
 Geom. Franco Doveri  
 Ufficio Tecnico Comunale  
 Piazza della Repubblica, 56  
 56036 Palaia  
 Tel. 0587 621424 - fax 0587 622539

**PROGETTAZIONE STRUTTURALE,  
 DIREZIONE LAVORI E CSP:**  
 Ing. Alessandro Ragghianti  
 Viale Puccini, 1780  
 55100 Lucca  
 Tel. 0583 511317 - fax 0583 511676

Tav. <b>1</b>	<b>INQUADRAMENTO TERRITORIALE E CATASTALE</b>
maggio 2014	scala 1:2000 - 1:10000